







ACTUALIZACIÓN DEL PLAN DE DESARROLLO URBANO DE CENTRO DE POBLACIÓN DE PUERTO VALLARTA JALISCO

PLAN PARCIAL DE DESARROLLO URBANO
DISTRITO URBANO 5
 SUBDISTRITO URBANO 5-B "ESTERO EL SALADO"

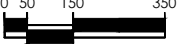
SIMBOLOGÍA

-  Área de Colonias
- *FUENTE: DIRECCIÓN DE PLANEACIÓN URBANA.

INFORMACIÓN COMPLEMENTARIA

-  LIMITE DE CENTRO DE POBLACIÓN
-  LIMITE DE AREA DE APLICACIÓN
-  LIMITE DE SUBDISTRITO
-  LIMITE DE COLONIAS
-  CURVAS DE NIVEL @ 5 MTS
-  TRAZA

ASENTAMIENTOS HUMANOS **D3-03**

0 50 150 350  AGOSTO 2012
 ESCALA: 1:16,500

H. AYUNTAMIENTO DE PUERTO VALLARTA, JALISCO
 DIRECCIÓN DE PLANEACIÓN URBANA

